URZĄD GMINY
83-314 Somonino, ul. Ceynowy 21
tel. 58 684-11-21(22)

BP.6733.19.2015.JK

Somonino, dnia 05 listopada 2015 roku

Z a w i a d o m i e n i e
o wszczęciu postępowania administracyjnego

Na podstawie art. 61 § 4 ustawy z dnia 14 czerwca 1960r. Kodeks postępowania administracyjnego (Dz. U. z 2013 r. poz. 267 ze zm.),

z a w i a d a m i a m

że w dniu 22.10.2015 r. na wniosek ENERGA Oświetlenie Sp. z o.o. ul. Rzemieślnicza 17/19, 81-855 Sopot, Pełnomocnik: ELEN S.C. Karbowski Długoński, [illegible]

zostało wszczęte postępowanie w sprawie: ustalenia lokalizacji inwestycji celu publicznego dla terenu działek NR 102, 100 81/1, 99, 85, położonych w m. Połęczyno, dla inwestycji polegającej na budowie linii kablowej nn-04kV oraz słupa oświetleniowego wraz z oprawą oświetlenia ulicznego i szafką oświetleniową

Niniejszym pismem informuje się o wynikającym z art. 10 § 1 k.p.a. przysługującym wszystkim stronom prawie do czynnego udziału w każdym stadium postępowania, w tym o możliwości przeglądania akt sprawy, uzyskania wyjaśnień oraz składania wniosków dowodowych w postępowaniu wyjaśniającym.

Z aktami sprawy można zapoznać się w siedzibie Urzędu Gminy w Somoninie, przy ul. Ceynowy 21, w komórce Budownictwa i Planowania Przestrzennego – pok. nr 16, w godzinach pracy urzędu, tj. pon., wt., piątek 7.30-15.15, w środy 7.30-16.30, w czwartki – dzień pracy wewnętrznej komórki - inspektor nie przyjmuje interesantów, tel. 58 684-11-21 w. 27.

Ponadto, stosownie do art. 35 §3 w/cyt. ustawy, zawiadamiam, że przedmiotowe postępowanie, jako szczególnie skomplikowane zostanie zakończone nie później niż w ciągu 2 miesięcy od dnia wszczęcia postępowania, jednakże stosownie do art. 35 § 5 do tego terminu nie wlicza się okresów w jakim projekt decyzji o warunkach będzie uzgadniany przez organy współdziałające, okresów zawieszenia postępowania oraz okresów opóźnień spowodowanych z winy strony albo z przyczyn niezależnych od organu (m.in. negatywne uzgodnienia organów współdziałających).

Jednocześnie informuje się, że:

1. w terminie 14 dni od daty otrzymania niniejszego zawiadomienia można składać wnioski, wyjaśnienia i uwagi do w/w inwestycji .
2. zgodnie z art. 40 jeżeli strona ustanowiła pełnomocnika, pisma doręcza się pełnomocnikowi. Jeżeli ustanowiono kilku pełnomocników, doręcza się pisma tylko jednemu pełnomocnikowi. Strona może wskazać takiego pełnomocnika. Strona zamieszkała za granicą lub mająca siedzibę za granicą, jeżeli nie ustanowiła pełnomocnika do prowadzenia sprawy zamieszkałego w kraju, jest obowiązana wskazać w kraju pełnomocnika do doręczeń. W razie niewskazania pełnomocnika do doręczeń przeznaczone dla tej strony pisma pozostawia się w aktach sprawy ze skutkiem doręczenia.
   Zgodnie z art. 33 §1 pełnomocnikiem strony może być osoba fizyczna posiadająca zdolność do czynności prawnych.
3. zgodnie z art. 41 § 1 k.p.a. w toku postępowania strony oraz ich przedstawiciele i pełnomocnicy mają obowiązek zawiadomić tut. urząd o każdej zmianie swego adresu. Zgodnie z §2 w razie zaniedbania obowiązku określonego w §1 doręczenie pisma pod dotychczasowym adresem ma skutek prawny.

Oznaczenie stron postępowania:

1. ENERGA Oświetlenie Sp. z o.o., [illegible] Sopot
   Pełnomocnik: ELEN S.C. Karbowski Długoński, [illegible]
2. Kazimierz Chmielewski [illegible]
3. Zygmunt Paczoska, [illegible]
4. Bernadeta Paczoska, [illegible]
5. Mieczysław Zwara, [illegible]
6. Teresa Zwara, [illegible]
7. a/a

Z up. Wójta
mgr inż. Justyna Konkel
insp.ds. budownictwa
i planowania przestrzennego

p. J. Kawe
pne

Somonino, dnia. .....

Urząd Gminy w Somoninie
wpłynęło 2015 -10- 22
L.dz. 6988 Ilość zał. ..... Podpis

OTRZYMANO
DNIA 23 PAŹ. 2015
sygn. wniosku BP.6730. 19. 2015

Wnioskodawca:

ELEN s.c. Karbowski Długoński

Inwestor:

ENERGA Oświetlenie Sp. z o.o.

Wójt Gminy Somonino
Budownictwo

ul. Ceynowy 21, 83-314 Somonino

W N I O S E K
o wydanie decyzji o warunkach zabudowy

Na podst. art. 52 art 59 ust 1 i ust 2, art 60 ust. 1 i art 64 ust 1 ustawy z dnia 27 marca 2003r. o planowaniu i zagospodarowaniu przestrzennym (Dz. U. Nr 80, poz. 717 z późn. zm.)

proszę o wydanie *„decyzji o warunkach zabudowy"*, dla inwestycji o niżej podanej charakterystyce:

1. Adres inwestycji :

Połęczyno, dz. nr 102, 100, 81/1, 99, 85
(miejscowość, nr ew. działki/ działek)

Granice terenu inwestycji przedstawiono na kopii mapy zasadniczej i ewidencyjnej odpowiednio linią ciągłą koloru: **zielonego** i literami (np.ABCD) **ABCDEFGHIJKLMNOP** na załączonej mapie w skali 1:500 / ~~1:1000~~ (stanowiącej zał. Nr 1 do wniosku).

Jednocześnie na tej samej mapie określono linią przerywaną i literami **ABCDEFGHIJKLMNOP** granice obszaru, na który planowana inwestycja będzie oddziaływać (art. 52 ust. 2 ustawy o planowaniu i zagospodarowaniu przestrzennym, Dz. U. Z 2003 r. nr 80, poz.717, z późn. zm.).

Załącznik mapowy obejmuje obszar, który poddany zostanie analizie, w oparciu o Rozporządzenie Ministra Infrastruktury z dnia 26 sierpnia 2003r. w sprawie sposobu ustalania wymagań dotyczących nowej zabudowy i zagospodarowania terenu w przypadku braku miejscowego planu zagospodarowania przestrzennego (Dz U. z 2003r. nr 164, poz. 1588): *„na kopii mapy, o której mowa w art.52 ust 2 pkt.1 ustawy, w odległości nie mniejszej niż trzykrotna szerokość frontu działki objętej wnioskiem o ustalenie warunków zabudowy, nie mniejszej jednak niż 50m".*

2. Rodzaj zamierzenia inwestycyjnego tj. rodzaj planowanych robót budowlanych (np. budowa /wykonanie a także odbudowa, rozbudowa, nadbudowa obiektu budowlanego/, lub prace polegające na przebudowie, montażu, remoncie lub rozbiórce obiektu budowlanego oraz zmiana sposobu użytkowania obiektu budowlanego lub jego części, legalizacji istniejącego obiektu budowlanego) oraz funkcja i sposób zagospodarowania terenu inwestycji (np. budynek: mieszkalny jednorodzinny, wielorodzinny, usługowy, handlowy, gospodarczy, garaż)

Budowa linii kablowej nn-0,4kV usytuowanej na głębokości min. 0,7m, oraz słup oświetleniowy wraz z oprawą oświetlenia ulicznego oraz szafkę oświetleniową .

ta: 2015.10.22 KP00003687 ARBOWA C

3. Sposób zagospodarow ... i charakterystyka zabudowy tj.:

- planowana lokalizacja projektowanego zamierzenia została oznaczona na załączonej do wniosku kopii mapy zasadniczej (jednym egzemplarzu) linią przerywaną koloru **czerwonego**
- przewidywany przebieg projektowanych inwestycji liniowych (sieci uzbrojenia, drogi) oznaczono na mapie zasadniczej linią koloru: **czerwonego**
- charakterystyka planowanej zabudowy:
  - powierzchnia zabudowy budynku: ok.....m^2,
  - liczba kondygnacji nadziemnych/**max.wysokość** .....kondygnacji/.....**m**
  - liczba kondygnacji podziemnych .....kondygnacji
  - powierzchnia użytkowa funkcji usługowo-handlowej ok.....m^2,
  - rodzaj dachu (jedno, dwu, czterospadowy itp.) .....
  - kąt nachylenia połaci dachowych .....°
  - liczba mieszkań w budynku mieszkalnym .....

4. Charakterystyczne parametry techniczne projektowanej inwestycji (np. informacje zawierające dane na temat charakterystycznych etapów realizacji planowanej inwestycji- budowy, rodzajów technologii i procesów związanych z przewidywaną działalnością gospodarczą,) oraz w przypadku braku obowiązku przeprowadzania postępowania w sprawie oceny oddziaływania na środowisko, dane charakteryzujące jej wpływ na środowisko (np. emisja pyłów, gazów, zapachów, oraz hałasu, promieniowania):

Brak wpływu na środowisko

5. Przewidywane zapotrzebowanie inwestycji w zakresie infrastruktury technicznej:

- woda: z wodociągu wiejskiego ok.....m^3/dobę,
  z ujęcia własnego ok.....m^3/dobę,
- ścieki: do kanalizacji wiejskiej ok.....m^3/dobę,
  do przydomowej oczyszczalni ścieków na terenie inwestycji ok.....m^3/dobę,
- ciepło z własnego źródła ciepła .....
  (podać rodzaj czynnika grzewczego)
- energia elektryczna - z linii energetycznej nn ok.....kV
- inne potrzeby w zakresie infrastruktury technicznej, w tym sposób odprowadzania wód opadowych, ścieków przemysłowych i unieszkodliwiania odpadów .....
- sposób postępowania z odpadami lub ich unieszkodliwieniem .....

6. Inne istotne informacje na temat inwestycji:

- przewidywana liczba miejsc parkingowych: ..... miejsc
- dane o terenie inwestycji dotyczące:

a) występowania sieci uzbrojenia (w szczególności przewidzianych przez inwestora do likwidacji lub prze- budowy)

b)

c) budynków, budowli usytuowanych na terenie inwestycji (w tym przeznaczonych do rozbiórki lub przebudowy)

Sieć wodociągowa, teletechniczna, elektroenergetyczna

d) istniejące urządzenia wodne, systemy melioracyjne itp. **rurociąg wB100**

e) istniejące zadrzewienia śródpolne kolidujace z planowana inwestycją **Brak**

- dane dotyczące własności terenu inwestycji i działek, na które inwestycja będzie oddziaływać na dzień składania wniosku (podać kto jest właścicielem terenu inwestycji oraz właścicieli działek na które inwestycja będzie oddziaływać)

Zygmunt i Bernadeta Paczoska; Skarb Państwa

.....

.....

7. Określenie dostępu do drogi publicznej tj. obsługa komunikacyjna -dojazd do terenu inwestycji odbywał się będzie (podać od strony jakiej ulicy /podać jej nazwę/, lub nr ew. drogi publicznej ewentualnie w razie braku bezpośredniego dostępu do drogi podać przez które działki /podać nr ew. działek/ nastąpi dojazd)

a) bezpośrednio z działki drogowej z nr ewid. gruntu **99**.....

b) za pośrednictwem drogi wewnętrznej .....

c) istniejący .....

d) projektowany .....

8. W przypadku przewidywanej realizacji zagrody rolnej lub uzupełnienia zagrody o nowe obiekty należy podać dane dotyczące posiadanego przez inwestora gospodarstwa rolnego (określić, gdzie gospodarstwo jest położone i jaką zajmuje powierzchnię)

Nie dotyczy.....

.....

mgr inż. Piotr Karbowski
ELEN s.c. KARBOWSKI DŁUGOŃ
ul. Sobieskiego 292C, 84-200 Wejherowo
www.projektelen.com, 607746927, piotr@elen.pl

.....

(podpis wnioskodawcy ewentualnie pełnomocnika)

Załączniki do wniosku:

1. **Kopia mapy zasadniczej (pobrana z państwowego zasobu geodezyjnego i kartograficznego, np. z Ośrodka Dokumentacji Geodezyjnej i Kartograficznej – Kartuzy, ul. Hallera 1) – 2 egzemplarze w skali 1:500 lub 1:1000, dopuszcza się skalę 1:2000 dla inwestycji liniowych – z precyzyjnym określeniem granic terenu objętego wnioskiem oraz granicami obszaru, na ktory planowana inwestycja będzie oddziaływać:**

• 1 egzemplarz bez naniesień projektowych,
• 1 egzemplarz z naniesieniami projektowymi.

Mapa ta powinna mieć wielkość umożliwiającą wykonanie analizy obszaru, zgodnie z Rozporządzeniem Ministra Infrastruktury z dnia 26 sierpnia 2003 r.: „na kopii mapy, o ktorej mowa w art. 52 ust. 2 pkt 1 ustawy (z dnia 27 marca 2003 r. o planowaniu i zagospodarowaniu przestrzennym, Dz. U. z 2003 r. nr 80, poz. 717, z poźn. zm.), w odległości **nie mniejszej niż trzykrotna szerokość frontu działki objętej wnioskiem** o ustalenie warunkow zabudowy, nie mniejszej jednak niż 50 m".

Granice terenu objętego wnioskiem powinny obejmować obszar, gdzie przewidywane są zmiany w obecnym zagospodarowaniu, w tym m.in. realizacja wjazdow na teren inwestycji. Określenie zakresu inwestycji na mapie powinno być zgodne z treścią wniosku, tj. wymienione w treści wniosku działki ewidencyjne powinny stanowić obszar inwestycji zaznaczony na załączniku mapowym. Tekst wniosku i załączone do niego materiały powinny być wzajemnie spójne.

Uwaga: *Prosimy o złożenie map do formatu A4.*

2. **Określenie zamierzenia inwestycyjnego (planowanego sposobu zagospodarowania terenu oraz charakterystyki zabudowy i zagospodarowania terenu, w tym przeznaczenia i gabarytow projektowanychobiektow budowlanych).**

Prosimy, aby wstępna koncepcja architektoniczna (forma graficzna zamierzenia) została przedstawiona w określonej skali. Wskazane jest przedstawienie wstępnej koncepcji zagospodarowania terenu na fragmencie kserokopii mapy zasadniczej w skali 1:500 lub 1:1000, z uwzględnieniem istniejącego zagospodarowania terenu – w celu uzasadnienia przyjętych rozwiązań projektowych (wzajemne relacje, kontynuacja gabarytow, linie zabudowy itp.). Załącznik ten powinien zawierać czytelnie opisane proponowane wysokości obiektów – najlepiej przedstawi to kserokopia folderu z katalogu projektów lub szkice projektowanej inwestycji; inwentaryzacja obiektu – w przypadku zmiany sposobu użytkowania. Przedstawienie wysokości (w metrach, od poziomu terenu) budynku projektowanego ewentualnie budynkow sąsiednich ułatwi wykonanie analizy obszaru.

3. **Dokumenty od gestorow sieci zaświadczające, że istniejące lub projektowane uzbrojenie terenu jest wystarczające dla zamierzenia inwestycyjnego** (art. 61 ust. 1 pkt 3 Ustawy o planowaniu i zagospodarowaniu przestrzennym), lub umowy dotyczące zagwarantowania wykonania uzbrojenia terenu, zawartej pomiędzy gestorem sieci a inwestorem (art. 61 ust. 5 ww. ustawy) w przypadku braku infrastruktury technicznej. ***Linia energetyczna*** – Energa Obrót S.A.,Kartuzy, ul. 3 Maja 9, ***sieć wod kan*** - Gminne Przedsiebiorstwo Remontowo Usługowe , Sławki, 83-314 Somonino).
4. **Decyzja o środowiskowych uwarunkowaniach,** wydawana na podstawie Ustawy z dnia 3 października 2008 r. o udostępnianiu informacji o środowisku i jego ochronie, udziale społeczeństwa w ochronie środowiska oraz ocenach oddziaływania na środowisko (Dz. U. z 2008 r. nr 199, poz. 1227, z poźn. zm.) – w odniesieniu do przedsięwzięć mogących zawsze znacząco oddziaływać na środowisko oraz przedsięwzięć mogących potencjalnie znacząco oddziaływać na środowisko*;
5. **Pełnomocnictwo** imienne wraz z dowodem uiszczenia opłaty skarbowej* – w przypadku ustanowienia pełnomocnika.
6. Wyciąg z Krajowego Rejestru Sądowego firmy*.
7. Inne dokumenty np. informacje o danych formalno-prawnych terenu objętego wnioskiem lub sąsiadującego, dokument potwierdzający posiadanie gospodarstwa rolnego (w przypadku występowania o wydanie decyzji dla zagrody rolnej),
8. Dowod uiszczenia opłaty skarbowej*.

W razie stwierdzenia brakow formalnych wniosku, organ I instancji wezwie wnioskodawcę w trybie art. 64 §2k.p.a. do uzupełnienia brakow w terminie 7 dni, pod rygorem pozostawienia wniosku bez rozpoznania.*

Uwaga:
Decyzja o środowiskowych uwarunkowaniach wydawana jest na podstawie Ustawy z dnia 3 października 2008 r. o udostępnianiu informacji o środowisku i jego ochronie, udziale społeczeństwa w ochronie środowiska oraz ocenach oddziaływania na środowisko (Dz.U. z 2008 r. nr 199, poz. 1227, z poźn. zm.), w odniesieniu do przedsięwzięć mogących zawsze znacząco oddziaływać na środowisko oraz przedsięwzięć mogących potencjalnie znacząco oddziaływać na środowisko, na wniosek podmiotu planującego podjęcie realizacji przedsięwzięcia, przez organ wskazany w art. 75 ww. ustawy. Zgodnie z art. 72 ust. 1 pkt 3) i ust. 3 tej ustawy wydanie decyzji o środowiskowych uwarunkowaniach następuje przed uzyskaniem decyzji o warunkach zabudowy i zagospodarowania terenu. Decyzję o środowiskowych uwarunkowaniach dołącza się do wniosku o wydanie decyzji o warunkach zabudowy. Złożenie wniosku o wydanie decyzji o warunkach zabudowy powinno nastąpić w terminie 4 lat od dnia, w ktorym decyzja o środowiskowych uwarunkowaniach stała się ostateczna.
W myśl art. 60 Ustawy o udostępnianiu informacji o środowisku i jego ochronie, udziale społeczeństwa w ochronie środowiska oraz ocenach oddziaływania na środowisko Rada Ministrowokreśli w drodze rozporządzenia:

1) rodzaje przedsięwzięć mogących zawsze znacząco oddziaływać na środowisko;
2) rodzaje przedsięwzięć mogących potencjalnie znacząco oddziaływać na środowisko;
3) przypadki, gdy zmiany dokonywane w obiektach są kwalifikowane jako przedsięwzięcia, o ktorych mowa
4) w pkt 1 i 2.

Zgodnie z art. 173 ww. ustawy:

1. Dotychczasowe przepisy wykonawcze wydane na podstawie art. 19 ust. 8, art. 24 ust. 3, art. 30 ust. 3, art. 51 ust. 8, art. 112b i art. 399 ustawy zmienianej w art. 144 oraz na podstawie art. 4 ust. 3 ustawy zmienianej w art. 149 zachowują moc do czasu wejścia w życie przepisow wykonawczych wydanych na podstawie art. 23 ust. 2, art. 24 ust. 5, art. 28, art. 60 i art. 136 niniejszej ustawy, na podstawie art. 112b ust. 1 ustawy zmienianej w art. 144 oraz na podstawie art. 4 ust. 3 ustawy zmienianej w art. 149 w brzmieniu nadanym niniejszą ustawą, jednak nie dłużej niż przez 24 miesiące od dnia wejścia w życie niniejszej ustawy.
2. Do czasu wydania przepisow, o ktorych mowa w art. 60 niniejszej ustawy:
   1) za przedsięwzięcia mogące zawsze znacząco oddziaływać na środowisko, określone w art. 59 ust. 1 pkt 1) niniejszej ustawy, uważa się określone w dotychczasowych przepisach przedsięwzięcia mogące znacząco oddziaływać na środowisko, wymagające sporządzenia raportu o oddziaływaniu na środowisko;
   2) za przedsięwzięcia mogące potencjalnie znacząco oddziaływać na środowisko, określone w art. 59 ust. 1 pkt 2) niniejszej ustawy, uważa się określone w dotychczasowych przepisach przedsięwzięcia mogące znacząco oddziaływać na środowisko, dla ktorych obowiązek sporządzenia raportu o oddziaływaniu na środowisko może być stwierdzony

(według Rozporządzenia Rady Ministrow z dnia 9 listopada 2004 r. w sprawie określenia rodzajow przedsięwzięć mogących znacząco oddziaływać na środowisko oraz szczegołowych uwarunkowań związanych z kwalifikowaniem przedsięwzięcia do sporządzenia raportu o oddziaływaniu na środowisko, Dz.U. z 2004 r., nr 257, poz. 2573, z poźn. zm.).

Opłata skarbowa:

- 17 zł - za dokument stwierdzający ustanowienie pełnomocnika,
- 107 zł - za wydanie decyzji o warunkach zabudowy,
- 56 zł - za przeniesienie decyzji o warunkach zabudowy na rzecz innego podmiotu.

Opłaty skarbowej należy dokonać przelewem, przekazem na rachunek bankowy urzędu Nr lub bezpośrednio w kasie urzędu

Nie podlegają opłacie skarbowej podania i załączniki do podań, czynności urzędowe, zaświadczenia oraz zezwolenia w sprawach budownictwa mieszkaniowego.

Energa | OŚWIETLENIE
T + 48 58 760 77 20
F + 48 58 760 77 22
www.energa-oswietlenie.pl

ODPIS

Sopot, dnia 19 maja 2015

PEŁNOMOCNICTWO nr 107/2015

ENERGA Oświetlenie Sp. z o.o.
reprezentowana przez:

1) PREZES ZARZĄDU - Arkadiusz Marat

2) WICEPREZES - Janusz Henryk Leszcz.,

upoważnia:

p. Piotra KARBOWSKIEGO

prowadzącego wraz z p. Michałem Długońskim działalność gospodarczą pod nazwą

ELEN s.c.

legitymującego się dowodem osobistym AJJ 019033 wydanym przez Burmistrza Miasta Reda, do dokonywania w naszym imieniu wszystkich czynności mających na celu sporządzenie projektu budowlano-wykonawczego oświetlenia drogowego **w m. POŁĘCZYNO gm. Somonino**.

Pełnomocnictwo niniejsze dotyczy w szczególności:

a) występowania do urzędów administracji państwowej z wnioskami o wydanie oraz odbiór:
- wypisu i wyrysu z miejscowego planu zagospodarowania przestrzennego,
- wypisu i wyrysu dla celów informacyjnych z ewidencji gruntów,
- decyzji o ustaleniu warunków zabudowy i zagospodarowania terenu,
- decyzji o zatwierdzeniu projektu budowlanego i wydaniu pozwolenia na budowę,
- innych wymaganych prawem decyzji i uzgodnień,

b) dokonywania uzgodnień z właścicielami i użytkownikami terenów oraz gestorami sieci uzbrojenia terenu w zakresie lokalizacji projektowanego oświetlenia,

c) podpisywania oświadczeń o posiadanym prawie do dysponowania nieruchomością na cele budowlane.

Powyższe pełnomocnictwo wydane jest w związku z umową nr EOŚ – 450/2015 z dnia 15.05.2015 zawartą między ELEN s.c. a ENERGA Oświetlenie Sp. z o.o. na wykonanie robót w ww. miejscowości.

Pełnomocnictwo to wygasa **z dniem wydania ww. pozwolenia na budowę**.

Osobą do kontaktów z ramienia ENERGA Oświetlenie Sp. z o.o. jest p. Krzysztof KOMOLUBI kom. 695 405 564.

K.o.
1 x a/a

WICEPREZES ZARZĄDU
Janusz Henryk Leszcz

PREZES ZARZĄDU
Arkadiusz Marat

Poświadcza się zgodność niniejszej kopii z treścią materiału państwowego zasobu geodezyjnego i kartograficznego	
Organ prowadzący państwowy zasób geodezyjny i kartograficzny	Starosta Kartuski
Nazwa materiału zasobu	Mapa zasadnicza
Identyfikator ewidencyjny materiału zasobu	P.2205.2014.3149
Data wykonania kopii	2015.10.07
Imię, nazwisko i podpis osoby reprezentującej organ	z up. Starosty Michał Pellowski

MAPA DLA CELÓW INFORMACYJNYCH

Województwo: pomorskie
Powiat: kartuski
Gmina: Somonino
Obręb: Połęczyno
Działka(i): 99
Sekcja: 6.217.22.14.1.4
Ukł.poziomy: 2000 strefa 6 (18)
Ukł.wys.: Kronsztadt '86

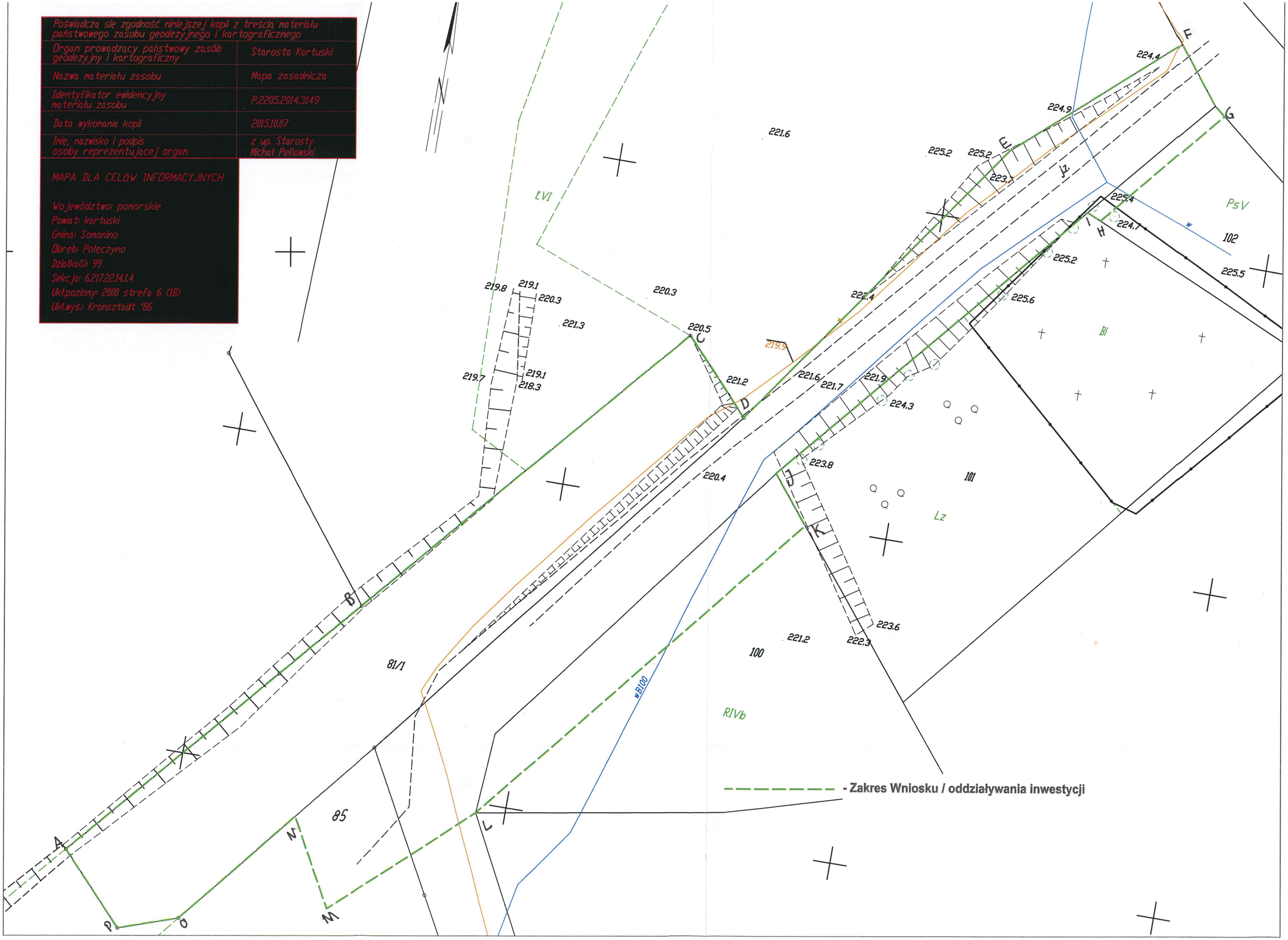

Poświadcza się zgodność niniejszej kopii z treścią materiału państwowego zasobu geodezyjnego i kartograficznego	
Organ prowadzący państwowy zasób geodezyjny i kartograficzny	Starosta Kartuski
Nazwa materiału zasobu	Mapa zasadnicza
Identyfikator ewidencyjny materiału zasobu	P.2205.2014.3149
Data wykonania kopii	2015.10.07
Imię, nazwisko i podpis osoby reprezentującej organ	z up. Starosty Michał Pellowski

MAPA DLA CELÓW INFORMACYJNYCH

Województwo: pomorskie
Powiat: kartuski
Gmina: Somonino
Obręb: Połęczyno
Działka(i): 99
Sekcja: 6.217.22.14.1.4
Ukł.poziomy: 2000 strefa 6 (18)
Ukł.wys.: Kronsztadt '86

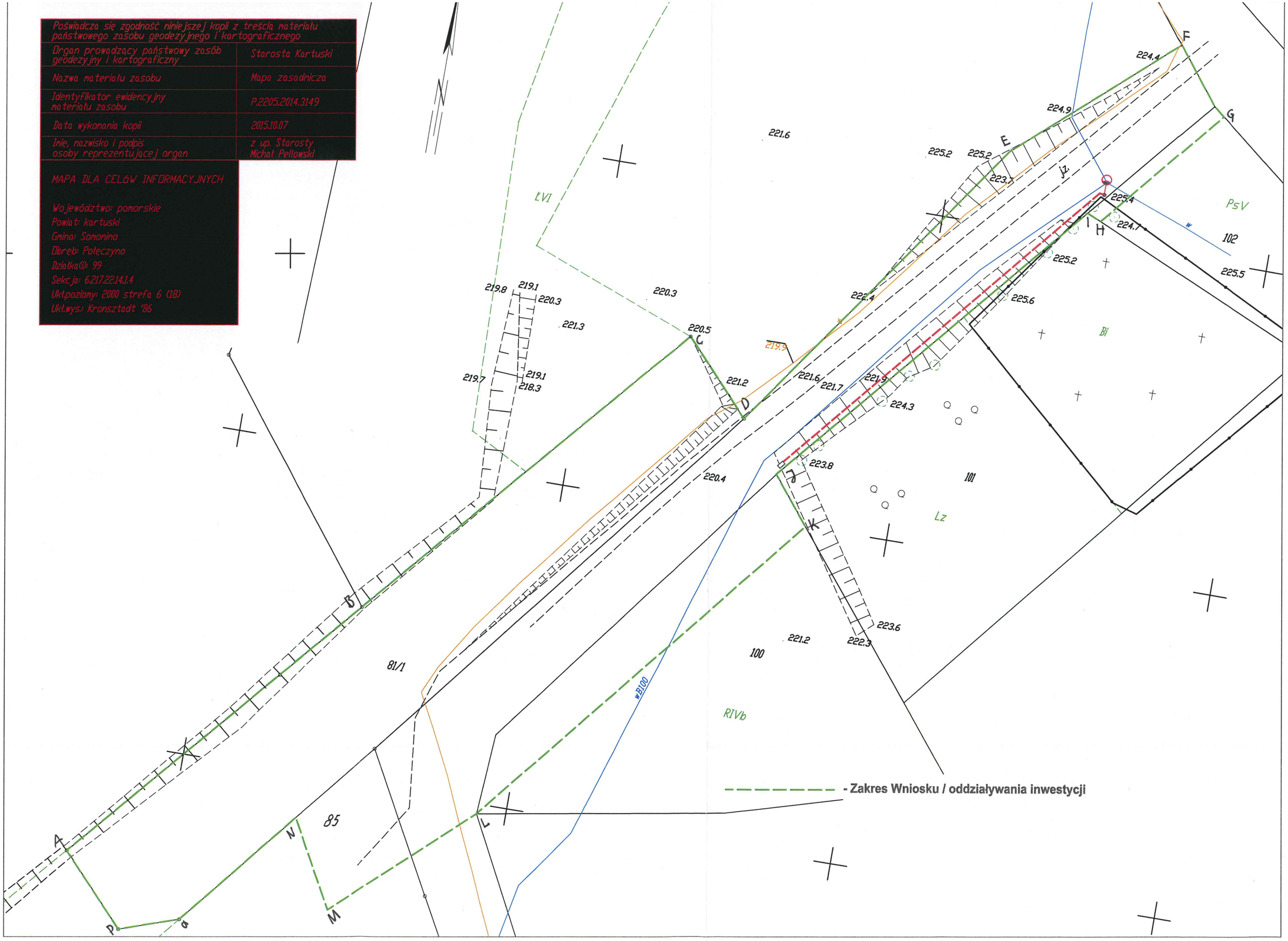

Poświadcza się zgodność niniejszej kopii z treścią materiału państwowego zasobu geodezyjnego i kartograficznego	
Organ prowadzący państwowy zasób geodezyjny i kartograficzny	Starosta Kartuski
Nazwa materiału zasobu	Mapa zasadnicza
Identyfikator ewidencyjny materiału zasobu	P.2205.2014.3149
Data wykonania kopii	2015.10.07
Imię, nazwisko i podpis osoby reprezentującej organ	z up. Starosty Michał Pellowski

MAPA DLA CELÓW INFORMACYJNYCH
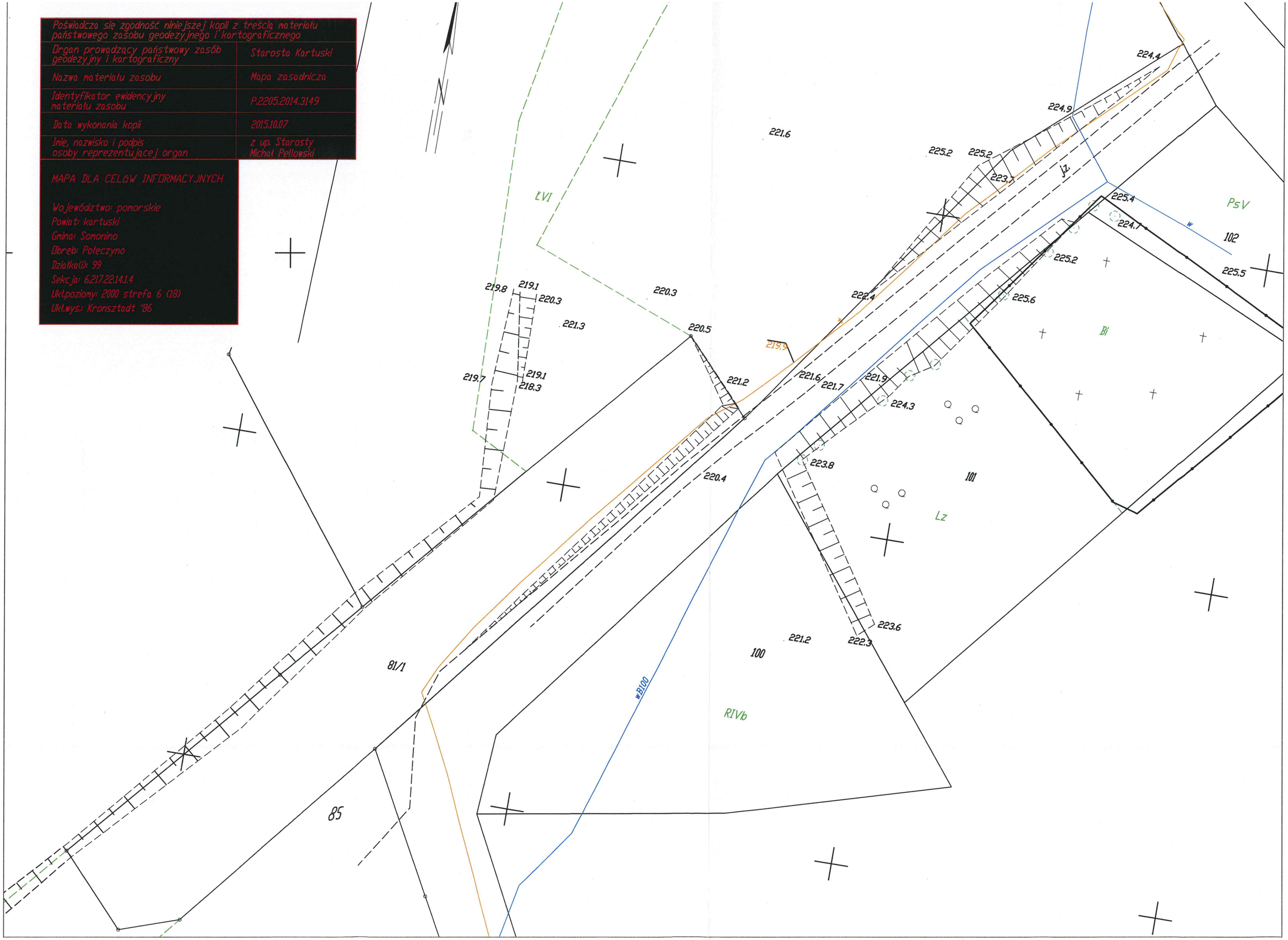
Województwo: pomorskie
Powiat: kartuski
Gmina: Somonino
Obręb: Połęczyno
Działka(i): 99
Sekcja: 6.217.22.14.1.4
Ukł.poziomy: 2000 strefa 6 (18)
Ukł.wys.: Kronsztadt '86